



МИНИСТЕРСТВО ЖИЛИЩНОЙ ПОЛИТИКИ МОСКОВСКОЙ ОБЛАСТИ

РАЗРЕШЕНИЕ НА СТРОИТЕЛЬСТВО

стр. 1

Выдано в соответствии со статьей 51 Градостроительного кодекса Российской Федерации

До начала проведения земляных и строительных работ согласовать работы с ПАО «МГТС», ПАО «Ростелеком» (ТЦМС-22), а также с подразделениями эксплуатации в/ч 95314.

Раздел 1. Реквизиты разрешения на строительство	
1.1. Дата разрешения на строительство:	24.07.2023
1.2. Номер разрешения на строительство:	RU50-20-24489-2023
1.3. Наименование органа (организации):	Министерство жилищной политики Московской области
1.4. Срок действия настоящего разрешения:	24.11.2025
1.5. Дата внесения изменений или исправлений:	-
Раздел 2. Информация о застройщике	
2.1. Сведения о физическом лице или индивидуальном предпринимателе	
2.1.1.1. Фамилия:	-
2.1.1.2. Имя:	-
2.1.1.3. Отчество:	-
2.1.1.4. ИНН:	-
2.1.1.5. ОГРНИП:	-
2.2. Сведения о юридическом лице	
2.2.1.1. Полное наименование:	ОБЩЕСТВО С ОГРАНИЧЕННОЙ ОТВЕТСТВЕННОСТЬЮ "СПЕЦИАЛИЗИРОВАННЫЙ ЗАСТРОЙЩИК ИЗМАЛКОВО НЕДВИЖИМОСТЬ"
2.2.1.2. ИНН:	7729720056

2.2.1.3. ОГРН:	1127746754630
Раздел 3. Информация об объекте капитального строительства	
3.1. Наименование объекта капитального строительства (этапа) в соответствии с проектной документацией:	«Многоэтажные жилые дома первой очереди строительства жилого комплекса, расположенного по адресу: Московская область, р-н Одинцовский, с/о Мамоновский, в районе дер. Измалково. Корпус 1.1, 1.2, 1.4, 1.5»
3.2. Вид выполняемых работ в отношении объекта капитального строительства в соответствии с проектной документацией:	Строительство объекта капитального строительства
3.3. Адрес (местоположение) объекта капитального строительства	
3.3.1. Субъект Российской Федерации:	Московская область
3.3.2. Муниципальный район, муниципальный округ, городской округ или внутригородская территория (для городов федерального значения) в составе субъекта Российской Федерации, федеральная территория:	Одинцовский городской округ
3.3.3. Городское или сельское поселение в составе муниципального района (для муниципального района) или внутригородского района городского округа (за исключением зданий, строений, сооружений, расположенных на федеральных территориях):	-
3.3.4. Тип и наименование населенного пункта:	г. Одинцово в районе дер. Измалково
3.3.5. Наименование элемента планировочной структуры:	-
3.3.6. Наименование элемента улично-дорожной сети:	-
3.3.7. Тип и номер здания (сооружения):	-
Раздел 4. Информация о земельном участке	
4.1. Кадастровый номер земельного участка (земельных участков), в границах которого (которых) расположен или планируется расположение объекта капитального строительства:	50:20:0020321:3348
4.2. Площадь земельного участка (земельных участков), в границах которого (которых) расположен или планируется расположение объекта капитального строительства:	160836,00
4.3. Сведения о градостроительном плане земельного участка	
4.3.1.1. Дата:	02.06.2021
4.3.1.2. Номер:	РФ-50-3-68-0-00-2021-16482
4.3.1.3. Наименование органа, выдавшего	Комитет по архитектуре и

градостроительный план земельного участка:	градостроительству Московской области
4.4. Условный номер земельного участка (земельных участков) на утвержденной схеме расположения земельного участка или земельных участков на кадастровом плане территории (при необходимости):	-
4.5. Сведения о схеме расположения земельного участка или земельных участков на кадастровом плане территории	
4.5.1. Дата решения:	-
4.5.2. Номер решения:	-
4.5.3. Наименование организации, уполномоченного органа или лица, принявшего решение об утверждении схемы расположения земельного участка или земельных участков:	-
4.6. Информация о документации по планировке территории	
4.6.1. Сведения о проекте планировки территории	
4.6.1.1.1. Дата решения:	-
4.6.1.1.2. Номер решения:	-
4.6.1.1.3. Наименование организации, уполномоченного органа или лица, принявшего решение об утверждении проекта планировки территории:	-
4.6.2. Сведения о проекте межевания территории	
4.6.2.1.1. Дата решения:	-
4.6.2.1.2. Номер решения:	-
4.6.2.1.3. Наименование организации, уполномоченного органа или лица, принявшего решение об утверждении проекта межевания территории:	-
Раздел 5. Сведения о проектной документации, типовом архитектурном решении	
5.1. Сведения о разработчике - индивидуальном предпринимателе	
5.1.1. Фамилия:	-
5.1.2. Имя:	-
5.1.3. Отчество:	-
5.1.4. ИНН:	-
5.1.5. ОГРНИП:	-
5.2. Сведения о разработчике - юридическом лице	
5.2.1. Полное наименование:	ООО «АМ «МАЙ АРХИТЕКТС»
5.2.2. ИНН:	9702032480
5.2.3. ОГРН:	1217700205910
5.3. Дата утверждения (при наличии):	18.07.2023

5.4. Номер (при наличии):	37
5.5. Типовое архитектурное решение объекта капитального строительства, утвержденное для исторического поселения (при наличии)	
5.5.1. Дата:	-
5.5.2. Номер:	-
5.5.3. Наименование документа:	-
5.5.4. Наименование уполномоченного органа, принявшего решение об утверждении типового архитектурного решения:	-
Раздел 6. Информация о результатах экспертизы проектной документации и государственной экологической экспертизы	
6.1. Сведения об экспертизе проектной документации	
6.1.1.1. Дата утверждения:	22.02.2023
6.1.1.2. Номер:	50-2-1-3-008616-2023
6.1.1.3. Наименование органа или организации, выдавшей положительное заключение экспертизы проектной документации:	ООО «ГК РСЭ»
6.1.2.1. Дата утверждения:	29.06.2023
6.1.2.2. Номер:	50-2-1-2-037176-2023
6.1.2.3. Наименование органа или организации, выдавшей положительное заключение экспертизы проектной документации:	ООО «ГК РСЭ»
6.2. Сведения о государственной экологической экспертизе	
6.2.1.1. Дата утверждения:	-
6.2.1.2. Номер:	-
6.2.1.3. Наименование органа, утвердившего положительное заключение государственной экологической экспертизы:	-
6.3. Подтверждение соответствия вносимых в проектную документацию изменений требованиям, указанным в части 3.8 статьи 49 Градостроительного кодекса Российской Федерации	
6.3.1. Дата:	17.07.2023
6.3.2. Номер:	1
6.3.3. Сведения о лице, утвердившем указанное подтверждение:	Кочетков С.В.
6.4. Подтверждение соответствия вносимых в проектную документацию изменений требованиям, указанным в части 3.9 статьи 49 Градостроительного кодекса Российской Федерации	
6.4.1. Дата:	-
6.4.2. Номер:	-

6.4.3. Наименование органа исполнительной власти или организации, проводившей оценку соответствия:	-
Раздел 7. Проектные характеристики объекта капитального строительства	
7.1. Наименование объекта капитального строительства, предусмотренного проектной документацией:	Корпус 1.5
7.1.1. Вид объекта капитального строительства:	Здание
7.1.2. Назначение объекта:	Многоквартирный дом
7.1.3. Кадастровый номер реконструируемого объекта капитального строительства:	-
7.1.4. Площадь застройки (кв. м):	-
7.1.4.1. Площадь застройки части объекта капитального строительства (кв. м):	761,7
7.1.5. Площадь (кв. м):	-
7.1.5.1. Площадь части объекта капитального строительства (кв. м):	12037,10
7.1.6. Площадь нежилых помещений (кв. м):	462,30
7.1.7. Площадь жилых помещений (кв. м):	-
7.1.8. Количество помещений (штук):	-
7.1.9. Количество нежилых помещений (штук):	-
7.1.10. Количество жилых помещений (штук):	208
7.1.11. в том числе квартир (штук):	208
7.1.12. Количество машино-мест (штук):	-
7.1.13. Количество этажей:	18
7.1.14. в том числе, количество подземных этажей:	1
7.1.15. Вместимость (человек):	-
7.1.16. Высота (м):	-
7.1.17. Другие показатели:	Объем - 44306,80 куб. м; Объем подземной части - 2235,60 куб. м; Общая площадь квартир - 8136,50 кв. м; Общая площадь кладовых - 255,80 кв. м; Количество кладовых - 63 шт.
7.2. Наименование объекта капитального строительства, предусмотренного проектной документацией:	Корпус 1.4
7.2.1. Вид объекта капитального строительства:	Здание
7.2.2. Назначение объекта:	Многоквартирный дом
7.2.3. Кадастровый номер реконструируемого объекта капитального строительства:	-
7.2.4. Площадь застройки (кв. м):	-

7.2.4.1. Площадь застройки части объекта капитального строительства (кв. м):	551,00
7.2.5. Площадь (кв. м):	-
7.2.5.1. Площадь части объекта капитального строительства (кв. м):	8438,30
7.2.6. Площадь нежилых помещений (кв. м):	310,90
7.2.7. Площадь жилых помещений (кв. м):	-
7.2.8. Количество помещений (штук):	-
7.2.9. Количество нежилых помещений (штук):	-
7.2.10. Количество жилых помещений (штук):	144
7.2.11. в том числе квартир (штук):	144
7.2.12. Количество машино-мест (штук):	-
7.2.13. Количество этажей:	18
7.2.14. в том числе, количество подземных этажей:	1
7.2.15. Вместимость (человек):	-
7.2.16. Высота (м):	-
7.2.17. Иные показатели:	Объем - 32085,90 куб. м; Объем подземной части - 1601,50 куб. м; Общая площадь квартир - 5780,00 кв. м; Общая площадь кладовых - 187,50 кв. м; Количество кладовых - 32 шт.
7.3. Наименование объекта капитального строительства, предусмотренного проектной документацией:	Корпус 1.1
7.3.1. Вид объекта капитального строительства:	Здание
7.3.2. Назначение объекта:	Многоквартирный дом
7.3.3. Кадастровый номер реконструируемого объекта капитального строительства:	-
7.3.4. Площадь застройки (кв. м):	-
7.3.4.1. Площадь застройки части объекта капитального строительства (кв. м):	671,40
7.3.5. Площадь (кв. м):	-
7.3.5.1. Площадь части объекта капитального строительства (кв. м):	10293,8
7.3.6. Площадь нежилых помещений (кв. м):	342,40
7.3.7. Площадь жилых помещений (кв. м):	-
7.3.8. Количество помещений (штук):	-
7.3.9. Количество нежилых помещений (штук):	-
7.3.10. Количество жилых помещений (штук):	176


7.3.11. в том числе квартир (штук):	176
7.3.12. Количество машино-мест (штук):	-
7.3.13. Количество этажей:	18
7.3.14. в том числе, количество подземных этажей:	1
7.3.15. Вместимость (человек):	-
7.3.16. Высота (м):	-
7.3.17. Иные показатели:	Объем - 38807,80 куб. м; Объем подземной части - 2036,00 куб. м; Общая площадь квартир - 7016,20 кв. м; Общая площадь кладовых - 181,30 кв. м; Количество кладовых - 45 шт.
7.4. Наименование объекта капитального строительства, предусмотренного проектной документацией:	Корпус 1.2
7.4.1. Вид объекта капитального строительства:	Здание
7.4.2. Назначение объекта:	Многоквартирный дом
7.4.3. Кадастровый номер реконструируемого объекта капитального строительства:	-
7.4.4. Площадь застройки (кв. м):	-
7.4.4.1. Площадь застройки части объекта капитального строительства (кв. м):	671,40
7.4.5. Площадь (кв. м):	-
7.4.5.1. Площадь части объекта капитального строительства (кв. м):	10292,60
7.4.6. Площадь нежилых помещений (кв. м):	340,60
7.4.7. Площадь жилых помещений (кв. м):	-
7.4.8. Количество помещений (штук):	-
7.4.9. Количество нежилых помещений (штук):	-
7.4.10. Количество жилых помещений (штук):	176
7.4.11. в том числе квартир (штук):	176
7.4.12. Количество машино-мест (штук):	-
7.4.13. Количество этажей:	18
7.4.14. в том числе, количество подземных этажей:	1
7.4.15. Вместимость (человек):	-
7.4.16. Высота (м):	-
7.4.17. Иные показатели:	Объем - 38807,80 куб. м; Объем подземной части - 2036,00 куб. м; Общая площадь квартир - 7016,20 кв. м; Общая площадь кладовых -

	181,30 кв. м; Количество кладовых - 45 шт.
--	--

Первый заместитель министра жилищной политики Московской области	 <p>ДОКУМЕНТ ПОДПИСАН ЭЛЕКТРОННОЙ ПОДПИСЬЮ</p> <p>Сертификат 00D65FEFADC9FBE318B12DF86CFF6ABV9D Владелец Ращепкина Людмила Владимировна Действителен с 15.06.2022 по 08.09.2023</p>	Ращепкина Людмила Владимировна
(должность уполномоченного лица органа (организации), осуществляющего выдачу разрешения на строительство)	(электронная подпись)	(расшифровка подписи)


На основании заявления ОБЩЕСТВО С ОГРАНИЧЕННОЙ ОТВЕТСТВЕННОСТЬЮ "СПЕЦИАЛИЗИРОВАННЫЙ ЗАСТРОЙЩИК ИЗМАЛКОВО НЕДВИЖИМОСТЬ" от 01.11.2025 № P001-3206954287-104283171 о внесении изменений в разрешение на строительство от 24.07.2023 № RU50-20-24489-2023, выданного Министерством жилищной политики Московской области (далее - разрешение на строительство) внести в разрешение на строительство следующее(-ие) изменение(-я):
 - в связи с продлением срока действия разрешения на строительство внести следующее изменение(-я):

Раздел 1. Реквизиты разрешения на строительство	
1.1. Дата разрешения на строительство:	24.07.2023
1.2. Номер разрешения на строительство:	RU50-20-24489-2023
1.3. Наименование органа (организации):	Министерство жилищной политики Московской области
1.4. Срок действия настоящего разрешения:	24.03.2026
1.5. Дата внесения изменений или исправлений:	10.11.2025

Начальник управления обеспечения строительства объектов жилого назначения	 <p>ДОКУМЕНТ ПОДПИСАН ЭЛЕКТРОННОЙ ПОДПИСЬЮ</p> <p>Сертификат 00C24D78E5908F9871B8D0ADA9481B958D Владелец Валов Игорь Олегович Действителен с 21.01.2025 по 16.04.2026</p>	Валов Игорь Олегович
(должность уполномоченного лица органа (организации), осуществляющего выдачу разрешения на строительство)	(электронная подпись)	(расшифровка подписи)

На основании заявления ОБЩЕСТВО С ОГРАНИЧЕННОЙ ОТВЕТСТВЕННОСТЬЮ "СПЕЦИАЛИЗИРОВАННЫЙ ЗАСТРОЙЩИК ИЗМАЛКОВО НЕДВИЖИМОСТЬ" от 27.02.2026 № P001-3206954287-108014174 о внесении изменений в разрешение на строительство от 24.07.2023 № RU50-20-24489-2023, выданного Министерством жилищной политики Московской области (далее - разрешение на строительство) внести в разрешение на строительство следующее(-ие) изменение(-я):
 - в связи с продлением срока действия разрешения на строительство внести следующее изменение(-я):

Раздел 1. Реквизиты разрешения на строительство	
1.1. Дата разрешения на строительство:	24.07.2023
1.2. Номер разрешения на строительство:	RU50-20-24489-2023
1.3. Наименование органа (организации):	Министерство жилищной политики Московской области
1.4. Срок действия настоящего разрешения:	24.06.2026
1.5. Дата внесения изменений или исправлений:	05.03.2026

Начальник управления обеспечения строительства объектов жилого назначения	 <p>ДОКУМЕНТ ПОДПИСАН ЭЛЕКТРОННОЙ ПОДПИСЬЮ</p> <p>Сертификат 00C24D78E5908F9871B8D0ADA94B1B958D Владелец Валов Игорь Олегович Действителен с 21.01.2025 по 16.04.2026</p>	Валов Игорь Олегович
(должность уполномоченного лица органа (организации), осуществляющего выдачу разрешения на строительство)	(электронная подпись)	(расшифровка подписи)

На основании заявления ОБЩЕСТВО С ОГРАНИЧЕННОЙ ОТВЕТСТВЕННОСТЬЮ "СПЕЦИАЛИЗИРОВАННЫЙ ЗАСТРОЙЩИК ИЗМАЛКОВО НЕДВИЖИМОСТЬ" от 22.06.2026 № P001-3206954287-111858949 о внесении изменений в разрешение на строительство от 24.07.2023 № RU50-20-24489-2023, выданного Министерством жилищной политики Московской области (далее - разрешение на строительство) внести в разрешение на строительство следующее(-ие) изменение(-я):


Раздел 1. Реквизиты разрешения на строительство	
1.1. Дата разрешения на строительство:	24.07.2023
1.2. Номер разрешения на строительство:	RU50-20-24489-2023
1.3. Наименование органа (организации):	Министерство жилищной политики Московской области
1.4. Срок действия настоящего разрешения:	24.09.2026
1.5. Дата внесения изменений или исправлений:	26.06.2026
Раздел 3. Информация об объекте капитального строительства	
3.1. Наименование объекта капитального строительства (этапа) в соответствии с проектной документацией:	Многоэтажные жилые дома первой очереди строительства жилого комплекса, расположенного по адресу: Российская Федерация, Московская область, Одинцовский городской округ, город Одинцово, микрорайон Каштановая роща, улица Маршала Василия Казакова, земельный участок 1. Кадастровый номер 50:20:0020321:4352. Корпуса 1.1, 1.2, 1.4, 1.5
3.2. Вид выполняемых работ в отношении объекта капитального строительства в соответствии с проектной документацией:	Строительство объекта капитального строительства
3.3. Адрес (местоположение) объекта капитального строительства	
3.3.1. Субъект Российской Федерации:	Московская область
3.3.2. Муниципальный район, муниципальный округ, городской округ или внутригородская территория (для городов федерального значения) в составе субъекта Российской Федерации, федеральная территория:	Одинцовский городской округ
3.3.3. Городское или сельское поселение в составе муниципального района (для муниципального района) или внутригородского района городского округа (за исключением зданий, строений, сооружений, расположенных на федеральных территориях):	-
3.3.4. Тип и наименование населенного пункта:	город Одинцово

3.3.5. Наименование элемента планировочной структуры:	микрорайон Каштановая роща
3.3.6. Наименование элемента улично-дорожной сети:	улица Маршала Василия Казакова
3.3.7. Тип и номер здания (сооружения):	земельный участок 1
Раздел 4. Информация о земельном участке	
4.1. Кадастровый номер земельного участка (земельных участков), в границах которого (которых) расположен или планируется расположение объекта капитального строительства:	50:20:0020321:4352
4.2. Площадь земельного участка (земельных участков), в границах которого (которых) расположен или планируется расположение объекта капитального строительства:	15231,00
4.3. Сведения о градостроительном плане земельного участка	
4.3.1.1. Дата:	09.06.2026
4.3.1.2. Номер:	РФ-50-3-68-0-00-2026-44183-1
4.3.1.3. Наименование органа, выдавшего градостроительный план земельного участка:	Комитет по архитектуре и градостроительству Московской области
4.4. Условный номер земельного участка (земельных участков) на утвержденной схеме расположения земельного участка или земельных участков на кадастровом плане территории (при необходимости):	-
4.5. Сведения о схеме расположения земельного участка или земельных участков на кадастровом плане территории	
4.5.1. Дата решения:	-
4.5.2. Номер решения:	-
4.5.3. Наименование организации, уполномоченного органа или лица, принявшего решение об утверждении схемы расположения земельного участка или земельных участков:	-
4.6. Информация о документации по планировке территории	
4.6.1. Сведения о проекте планировки территории	
4.6.1.1.1. Дата решения:	30.08.2019
4.6.1.1.2. Номер решения:	П20/0057-19
4.6.1.1.3. Наименование организации, уполномоченного органа или лица, принявшего решение об утверждении проекта планировки территории:	Министерство жилищной политики Московской об-ласти
4.6.2. Сведения о проекте межевания территории	
4.6.2.1.1. Дата решения:	30.08.2019

4.6.2.1.2. Номер решения:	П20/0057-19
4.6.2.1.3. Наименование организации, уполномоченного органа или лица, принявшего решение об утверждении проекта межевания территории:	Министерство жилищной политики Московской об-ласти
Раздел 5. Сведения о проектной документации, типовом архитектурном решении	
5.1. Сведения о разработчике - индивидуальном предпринимателе	
5.1.1. Фамилия:	-
5.1.2. Имя:	-
5.1.3. Отчество:	-
5.1.4. ИНН:	-
5.1.5. ОГРНИП:	-
5.2. Сведения о разработчике - юридическом лице	
5.2.1. Полное наименование:	ООО «Беркана БИМ Проект»
5.2.2. ИНН:	7720388975
5.2.3. ОГРН:	1177746747342
5.3. Дата утверждения (при наличии):	26.06.2026
5.4. Номер (при наличии):	Б/Н
5.5. Типовое архитектурное решение объекта капитального строительства, утвержденное для исторического поселения (при наличии)	
5.5.1. Дата:	-
5.5.2. Номер:	-
5.5.3. Наименование документа:	-
5.5.4. Наименование уполномоченного органа, принявшего решение об утверждении типового архитектурного решения:	-
Раздел 6. Информация о результатах экспертизы проектной документации и государственной экологической экспертизы	
6.1. Сведения об экспертизе проектной документации	
6.1.1.1. Дата утверждения:	22.02.2023
6.1.1.2. Номер:	50-2-1-3-008616-2023
6.1.1.3. Наименование органа или организации, выдавшей положительное заключение экспертизы проектной документации:	ООО «ГК РСЭ»
6.1.2.1. Дата утверждения:	29.06.2023
6.1.2.2. Номер:	50-2-1-2-037176-2023
6.1.2.3. Наименование органа или организации, выдавшей положительное заключение экспертизы проектной документации:	ООО «ГК РСЭ»
6.1.3.1. Дата утверждения:	17.09.2025

6.1.3.2. Номер:	50-2-1-2-055304-2025
6.1.3.3. Наименование органа или организации, выдавшей положительное заключение экспертизы проектной документации:	ООО «ТОПЭКСПЕРТПРОЕКТ»
6.1.4.1. Дата утверждения:	22.04.2026
6.1.4.2. Номер:	50-2-1-2-017397-2026
6.1.4.3. Наименование органа или организации, выдавшей положительное заключение экспертизы проектной документации:	ООО «ТОПЭКСПЕРТПРОЕКТ»
6.1.5.1. Дата утверждения:	19.06.2026
6.1.5.2. Номер:	50-2-1-2-028641-2026
6.1.5.3. Наименование органа или организации, выдавшей положительное заключение экспертизы проектной документации:	ООО «ТОПЭКСПЕРТПРОЕКТ»
6.2. Сведения о государственной экологической экспертизе	
6.2.1.1. Дата утверждения:	-
6.2.1.2. Номер:	-
6.2.1.3. Наименование органа, утвердившего положительное заключение государственной экологической экспертизы:	-
6.3. Подтверждение соответствия вносимых в проектную документацию изменений требованиям, указанным в части 3.8 статьи 49 Градостроительного кодекса Российской Федерации	
6.3.1. Дата:	17.07.2023
6.3.2. Номер:	1
6.3.3. Сведения о лице, утвердившем указанное подтверждение:	Кочетков С.В.
6.3.1. Дата:	31.10.2025
6.3.2. Номер:	2
6.3.3. Сведения о лице, утвердившем указанное подтверждение:	Шатров Д.В.
6.3.1. Дата:	26.02.2026
6.3.2. Номер:	3
6.3.3. Сведения о лице, утвердившем указанное подтверждение:	Шатров Д.В.
6.3.1. Дата:	26.06.2026
6.3.2. Номер:	4
6.3.3. Сведения о лице, утвердившем указанное подтверждение:	Шатров Д.В.
6.4. Подтверждение соответствия вносимых в проектную документацию изменений требованиям, указанным в части 3.9 статьи 49 Градостроительного кодекса Российской Федерации	

6.4.1. Дата:	-
6.4.2. Номер:	-
6.4.3. Наименование органа исполнительной власти или организации, проводившей оценку соответствия:	-

<p>Начальник управления обеспечения строительства объектов жилого назначения</p>	 <p>Сертификат 268A7A24D9221CCDE73C899366C5BEC3 Владелец Валов Игорь Олегович Действителен с 09.04.2026 по 03.07.2027</p>	<p>Валов Игорь Олегович</p>
<p>(должность уполномоченного лица органа (организации), осуществляющего выдачу разрешения на строительство)</p>	<p>(электронная подпись)</p>	<p>(расшифровка подписи)</p>